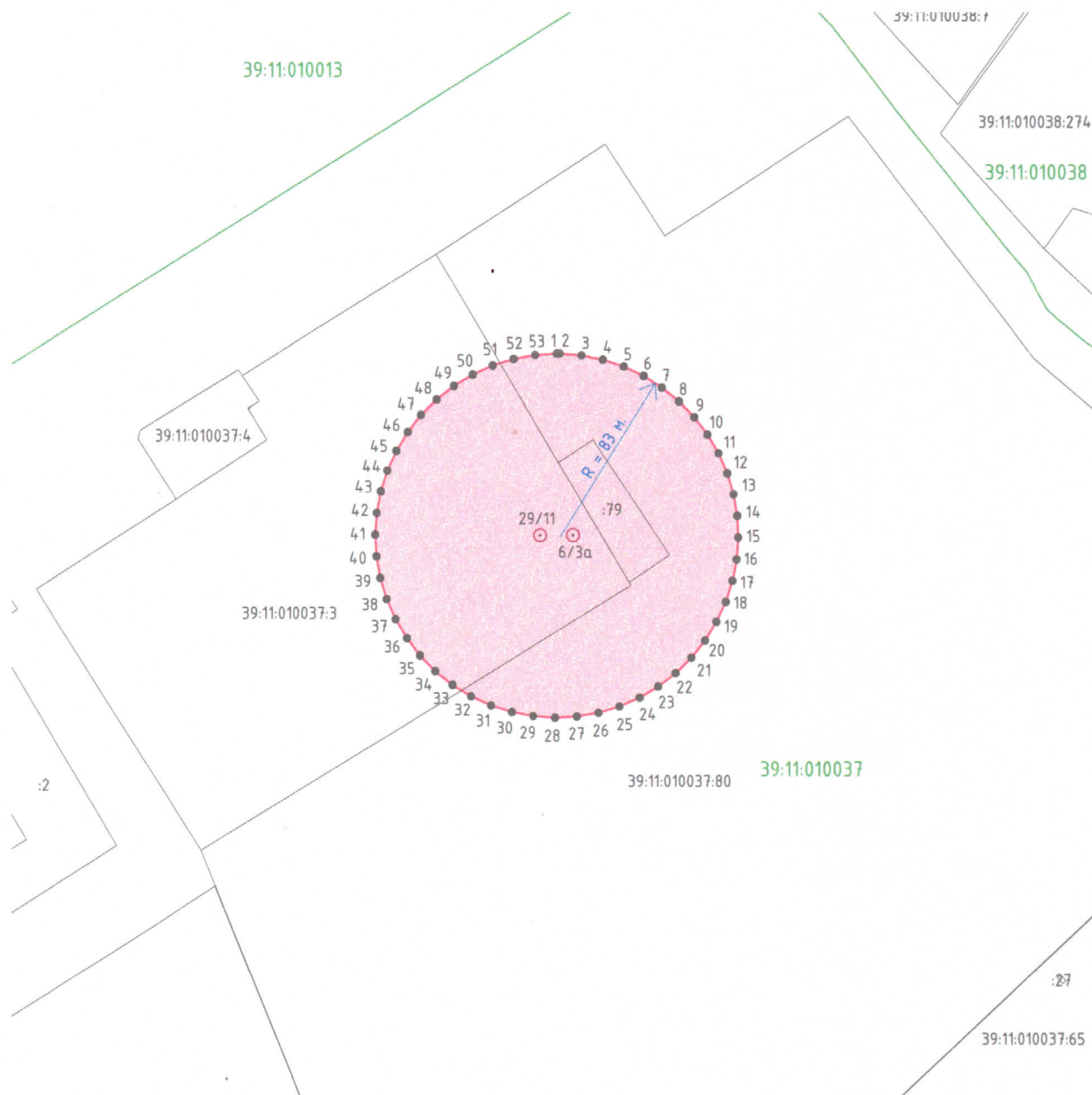







Графическое описание местоположения границ второго пояса зоны санитарной охраны источника водоснабжения



Категория земель: земли населенных пунктов;

Условные обозначения

- | | |
|---|--|
|  | - территорияльная зона |
|  | - характерная точка, сведения о которой позволяют однозначно определить ее местоположение |
|  | - номер характерно точки, сведения о которой позволяют однозначно определить ее местоположение |
|  | - земельные участки, учтенные в ГКН |
|  | - кадастровый номер земельного участка, учтенного в ГКН |



Должность	Фамилия	Подпись	Дата	Адрес: Калининградская область, р-н Правдинский, г Правдинск	Масштаб	1:3000
Исполнитель	Гвоздев Д.В.		27.11.2019г		Лист 1	Листов 1
Директор	Валентюкевич А.С.		27.11.2019г	Заказчик: ООО ПКО «Отечественный продукт»	ООО «Кадастровое дело»	