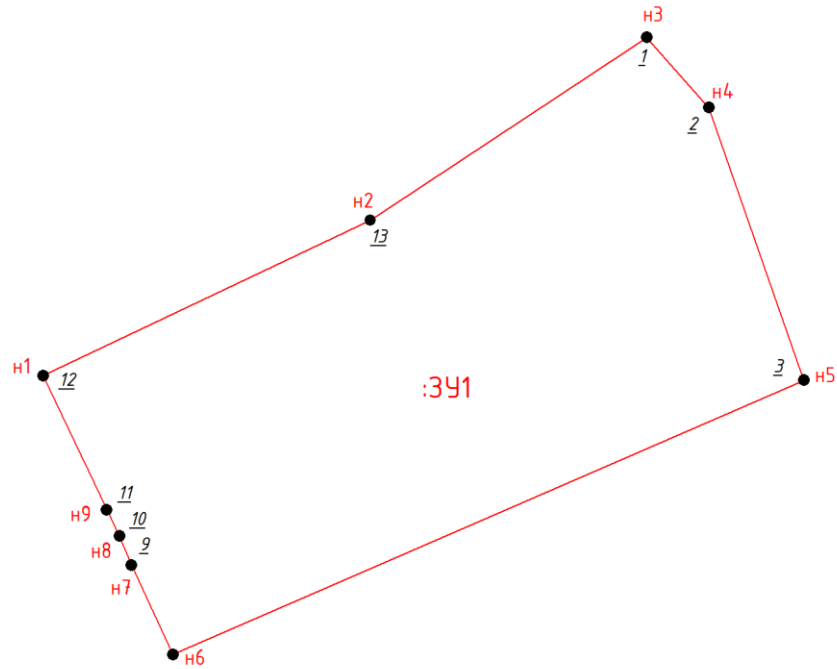





# Чертеж земельных участков и их частей



Масштаб 1:500

Условные обозначения:

|   |  |
|---|--|
|  | - граница уточняемого земельного участка   |
|  | - земельные участки, учтенные в ЕГРН   |
| <b>:73</b>  | - кадастровый номер учтенного земельного участка   |
| <b>:3У1</b>   | - обозначение образуемого земельного участка   |
| <b>63</b>   | - надписи номеров существующих характерных точек в ЕГРН  |
| <b>H1, H2</b>   | - надписи номеров вновь образованных характерных точек   |
| <b><u>64</u></b>  | - надписи номеров ликвидируемых характерных точек  |
|  | - характерная точка границы ЗУ, сведения о которой позволяют однозначно определить её положение на местности |
| <b><u>:73</u></b>   | - кадастровый номер ликвидируемого земельного участка  |