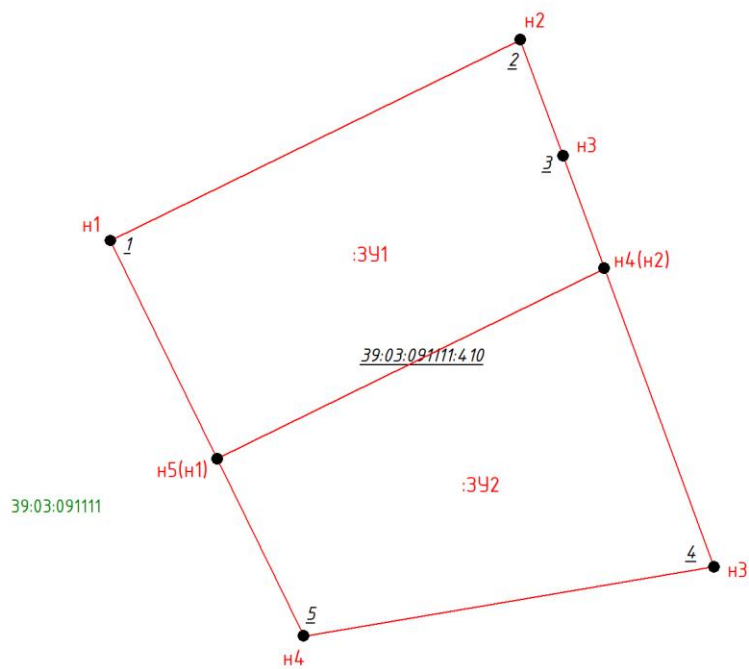





# Чертеж земельных участков и их частей



Масштаб 1:500

Условные обозначения:

	- граница уточняемого земельного участка
	- земельные участки, учтенные в ЕГРН
<b>:73</b>	- кадастровый номер учтенного земельного участка
<b>:3У1</b>	- обозначение образуемого земельного участка
<b>63</b>	- надписи номеров существующих характерных точек в ЕГРН
<b>н1, н2</b>	- надписи номеров вновь образованных характерных точек
<b><u>64</u></b>	- надписи номеров ликвидируемых характерных точек
	- характерная точка границы ЗУ, сведения о которой позволяют однозначно определить её положение на местности
<b><u>:73</u></b>	- кадастровый номер ликвидируемого земельного участка