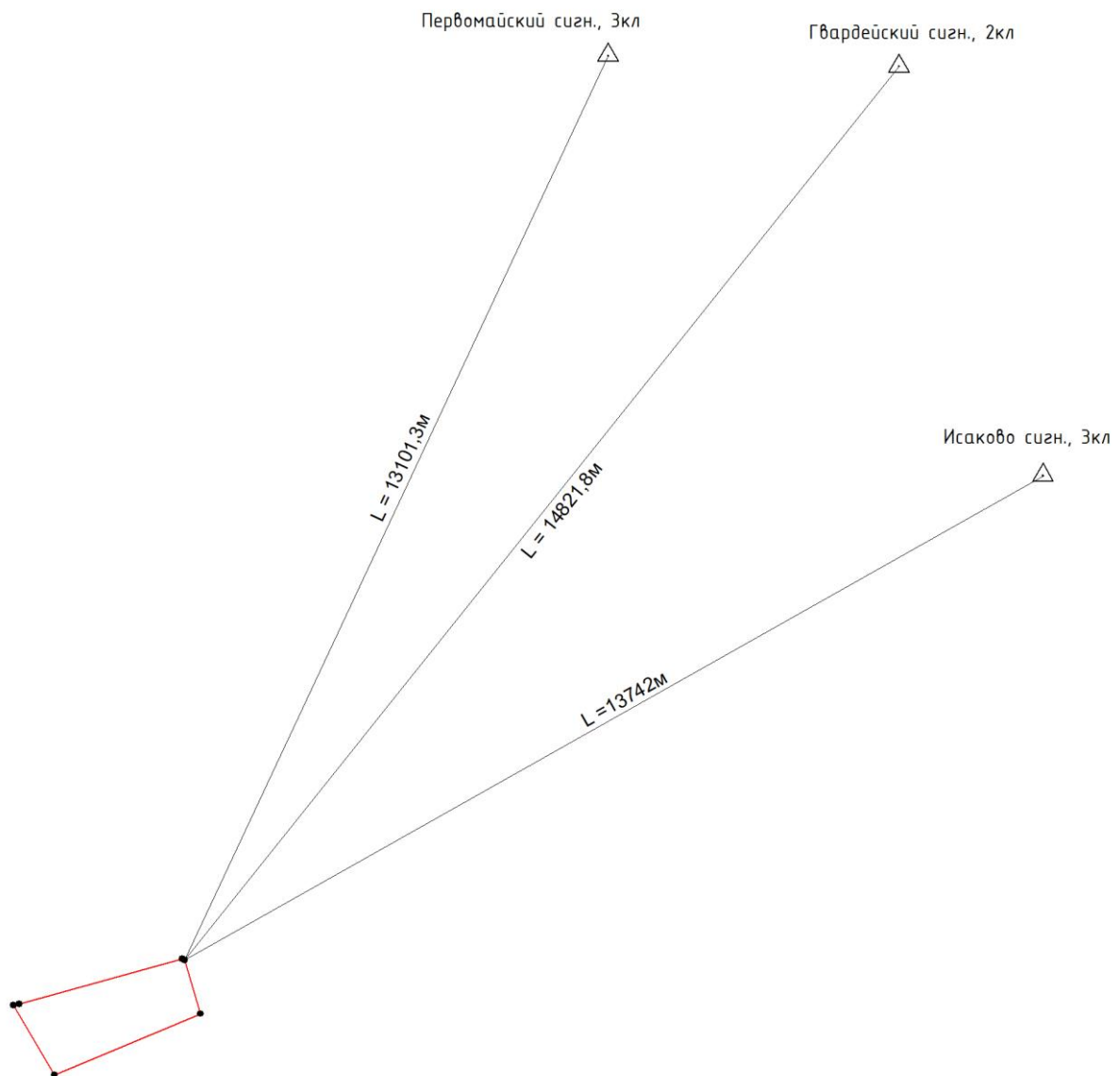

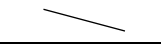



# Схема геодезических построений



## Условные обозначения:

	- граница земельного участка, полученная при проведении кадастровых работ
	- направление от базовой станции до точек объекта кадастровых работ
<b>:78</b>	- кадастровый номер уточняемого земельного участка
	- пункты геодезической основы