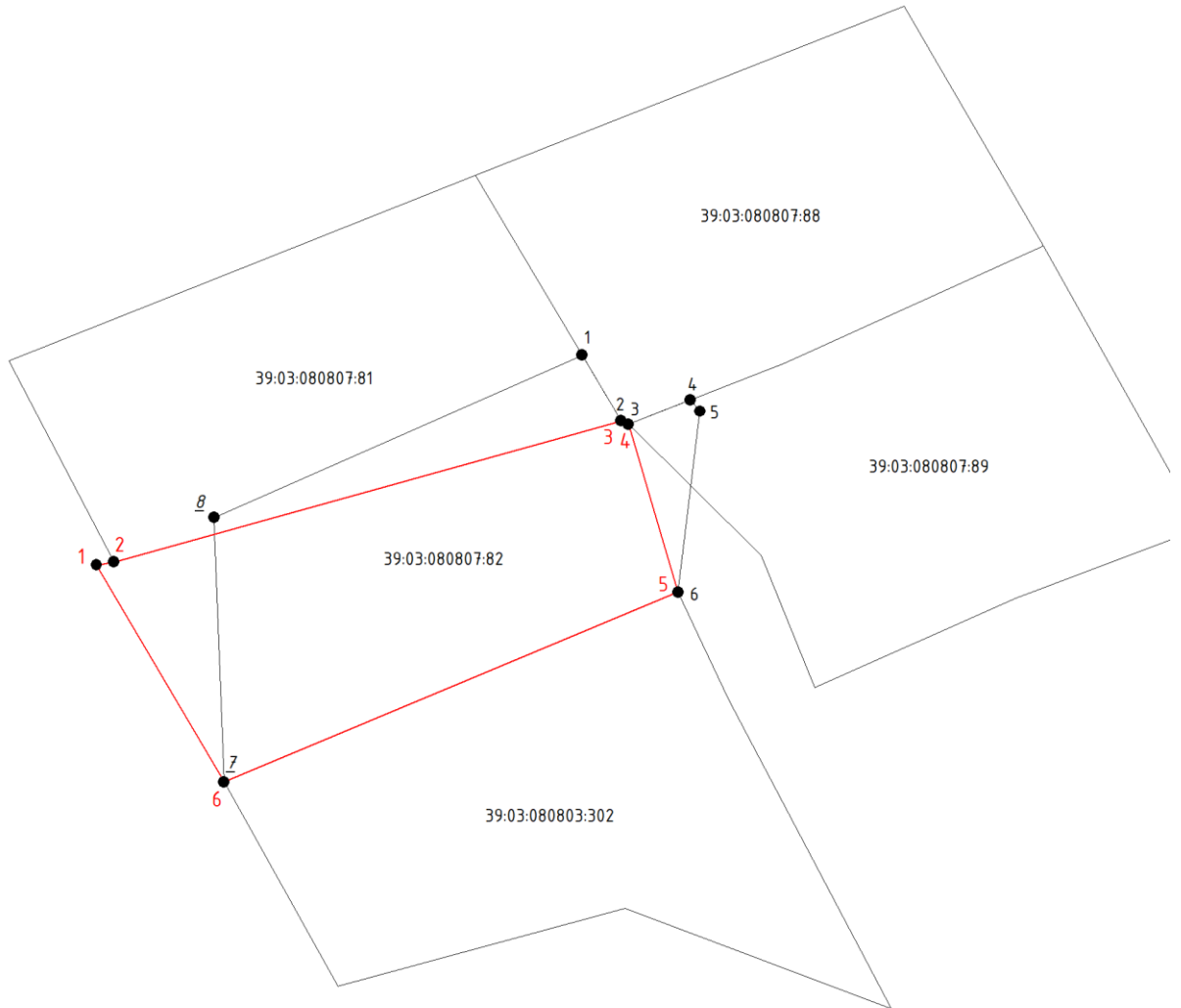





Чертеж земельных участков и их частей



Масштаб 1:500

Условные обозначения:

	- граница уточняемого земельного участка
	- земельные участки, учтенные в ГКН
:73	- кадастровый номер учтенного земельного участка
:3У1	- обозначение образуемого земельного участка
63	- надписи номеров существующих характерных точек в ГКН
н1, н2	- надписи номеров вновь образованных характерных точек
<u>64</u>	- надписи номеров ликвидируемых характерных точек
	- характерная точка границы ЗУ, сведения о которой позволяют однозначно определить её положение на местности
<u>:73</u>	- кадастровый номер ликвидируемого земельного участка